












LEYENDA :

-  DELIMITACION AMBITO PLAN ESPECIAL
-  RED DE GAS NATURAL
Acero al carbono Apl 5L grado B 8"
-  RED DE GAS \varnothing 350 mm
-  RED DE GAS \varnothing 315 mm
-  RED DE GAS \varnothing 250 mm
-  RED DE GAS \varnothing 200 mm
-  RED DE GAS \varnothing 160 mm
-  RED DE GAS \varnothing 110 mm
-  RED DE GAS $< \varnothing$ 110 mm
-  SUBESTACIÓN
-  ESTACIÓN DE CONTROL

NOTAS :

1	2
3	4

DOCUMENTO REFUNDIDO DE APROBACIÓN DEFINITIVA

ESCALA / S: 1 / 8 000	PLANO DE: PROYECTO
HOJA DE:	CODIGO: 05 01 PE 09
TITULO: INFRAESTRUCTURAS EXISTENTES RED DE GAS NATURAL	

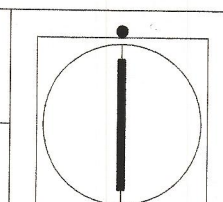
PLAN ESPECIAL ROCES RESIDENCIAL GIJON



ARQUITECTO:

Andrés López y López
Andrés López y López
Col. COAA: 628

MODIFICADO:
FECHA: AGOSTO 2007



GOBIERNO DEL
PRINCIPADO DE ASTURIAS

DILIGENCIA: Para hacer constar que el presente documento fue aprobado definitivamente por el Pleno de la Comisión Permanente de la Comisión de Organización y Ordenación del Territorio de Asturias (C.O.T.A.) de fecha 05-08-07.
Oviedo, a 14 de agosto de 2008
EL SECRETARIO DE LA CUOTA
Fco. Javier González